

«СОГЛАСОВАНО»

Руководитель Исполнительного комитета
Альшеевского сельского поселения
Буинского муниципального района
Республики Татарстан



/Сюрмин В.П. /


дата подпись

ФИО

«УТВЕРЖДАЮ»

Директор МБОУ «Альшеевская
средняя общеобразовательная школа
Буинского муниципального района
Республики Татарстан»

/Измайлов И.Р. /



дата подпись

ФИО



«СОГЛАСОВАНО»

начальник ОГИБДД МВД России
по Буинскому району
майор полиции



/Р.Р. Миннебаев/

ПАСПОРТ

ДОРОЖНОЙ БЕЗОПАСНОСТИ

муниципального бюджетного общеобразовательного учреждения
«Альшеевская средняя общеобразовательная школа Буинского
муниципального района Республики Татарстан»

2019 г.

Общие сведения

муниципальное бюджетное общеобразовательное учреждение «Альшеевская средняя общеобразовательная школа Буинского муниципального района Республики Татарстан»

Юридический адрес: 422455, Республика Татарстан, Буинский район, село Альшеево, ул. Центральная, д.15 Б.

Фактический адрес: 422455, Республика Татарстан, Буинский район, село Альшеево, ул. Центральная, д.15 Б.

Руководители образовательного учреждения:

Директор (руководитель) Измайлов Ильдар Рафикович тел. +79272420954

Заместитель директора
по учебной работе Еремеева Елена Игорьевна тел. +79377748258

Заместитель директора
по воспитательной работе Мышкова Елизавета Николаевна тел. +79375220204

МКУ «Управление образования
Буинского муниципального района» заместитель Македонская Н.А. 3-29-02
(должность) (фамилия, имя, отчество) (телефон)

Начальник ОГИБДД МВД России
по Буинскому району. начальник Миннебаев Р.Р. 3-28-81
(должность) (фамилия, имя, отчество)

Ответственные работники
за мероприятия по профилактике
детского травматизма учитель ОБЖ и ОВС Афанасьев В.А. 3-83-61

Руководитель или ответственный
работник дорожно-эксплуатационной
организации, осуществляющей
содержание улично-дорожной
сети (УДС)* (ГОРОД): Руководитель Исполнительного комитета Альшеевского
сельского поселения Сюрмин В.П. 50-2-32, Начальник Буинского ДРСУ
Апастов.фл.ОАО «Татавтодор» Голубев С.Ю. 3-16-41

Руководитель или ответственный
работник дорожно-эксплуатационной
организации, осуществляющей



содержание технических средств
организации дорожного
движения (ТСОДД Руководитель Исполнительного комитета Альшеевского сельского
поселения Сюрмин В.П. 50-2-32, Начальник Буинского ДРСУ Апастов. фл. ОАО
«Татавтодор» Голубев С.Ю. 3-16-41

Количество учащихся 118

Наличие уголка по БДД холл школы
(если имеется, указать место расположения)

Наличие класса по БДД не имеется
(если имеется, указать место расположения)

Наличие автогородка (площадки) по БДД не имеется

Наличие автобуса в образовательном учреждении имеется

Время занятий в образовательном учреждении:

Одна смена: 8.30 – 14.00

внеклассные занятия: 14.00 – 16.00

Телефоны оперативных служб:

01 (112) МЧС пожарная

02 полиция

03 скорая помощь

1. Район расположения образовательного учреждения, пути движения транспортных средств и детей (обучающихся, воспитанников).
2. Организация дорожного движения в непосредственной близости от образовательного учреждения с размещением соответствующих технических средств организации дорожного движения, маршруты движения детей и расположение парковочных мест.
3. Маршруты движения организованных групп детей от образовательного учреждения к стадиону, парку или спортивно-оздоровительному комплексу.
4. Пути движения транспортных средств к местам разгрузки/погрузки и рекомендуемые безопасные пути передвижения детей по территории образовательного учреждения.

II. Информация об обеспечении безопасности перевозок детей специальным транспортным средством (автобусом).

1. Общие сведения.
2. Маршрут движения автобуса до образовательного учреждения.
3. Безопасное расположение остановки автобуса у образовательного учреждения.

Рекомендации к плану-схеме района расположения образовательного учреждения

1. Район расположения образовательного учреждения определяется группой жилых домов, зданий и улично-дорожной сетью с учетом остановок общественного транспорта, центром которого является непосредственно образовательное учреждение;

2. Территория, указанная на схеме, включает:

образовательное учреждение;

жилые дома, в которых проживает большая часть детей (учеников) данного образовательного учреждения;

автомобильные дороги и тротуары.

3. На схеме обозначены:

расположение жилых домов, зданий и сооружений;

сеть автомобильных дорог;

пути движения транспортных средств;

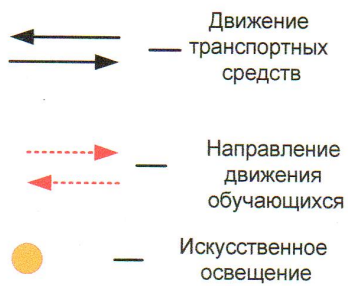
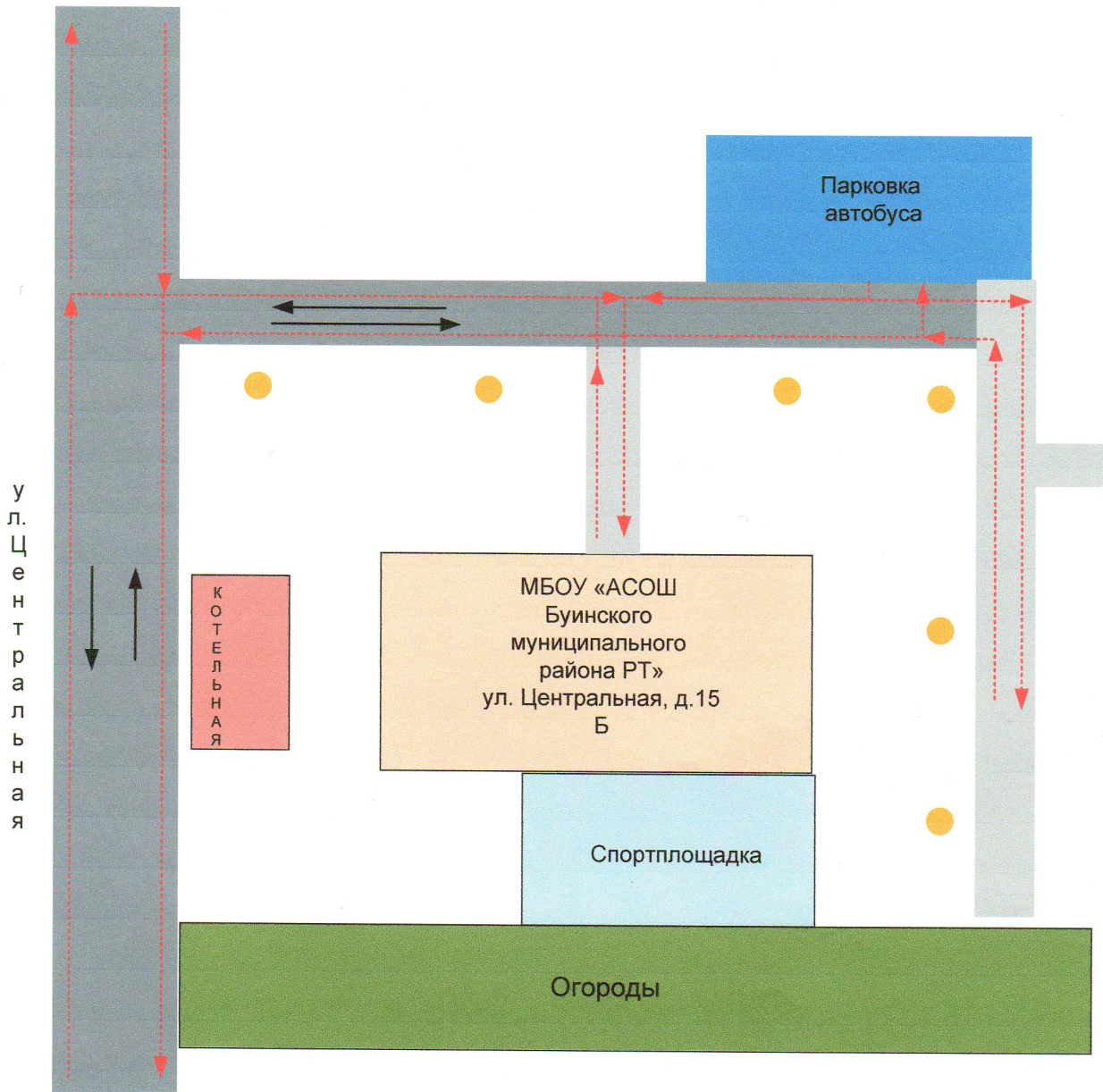
пути движения детей (обучающихся, воспитанников) в/из образовательного учреждения;

опасные участки (места несанкционированных переходов на подходах к образовательному учреждению, места имевших место случаев дорожно-транспортных происшествий с участием детей-пешеходов и детей-велосипедистов);

уличные (наземные – регулируемые / нерегулируемые) и внеуличные (надземные и подземные) пешеходные переходы;

названия улиц и нумерация домов.

I. План-схема образовательного учреждения.
1. Район расположения учреждения, пути движения транспортных средств и обучающихся.



Рекомендации к схеме организации дорожного движения в непосредственной близости от образовательного учреждения

1. Схема организации дорожного движения ограничена автомобильными дорогами, находящимися в непосредственной близости от образовательного учреждения.

2. На схеме обозначаются:

здание образовательного учреждения с указанием территории, принадлежащей непосредственно образовательному учреждению (при наличии указать ограждение территории);

автомобильные дороги и тротуары;

уличные (наземные – регулируемые / нерегулируемые) и внеуличные (надземные и подземные) пешеходные переходы на подходах к образовательному учреждению;

дислокация существующих дорожных знаков и дорожной разметки;

другие технические средства организации дорожного движения;

направление движения транспортных средств по проезжей части;

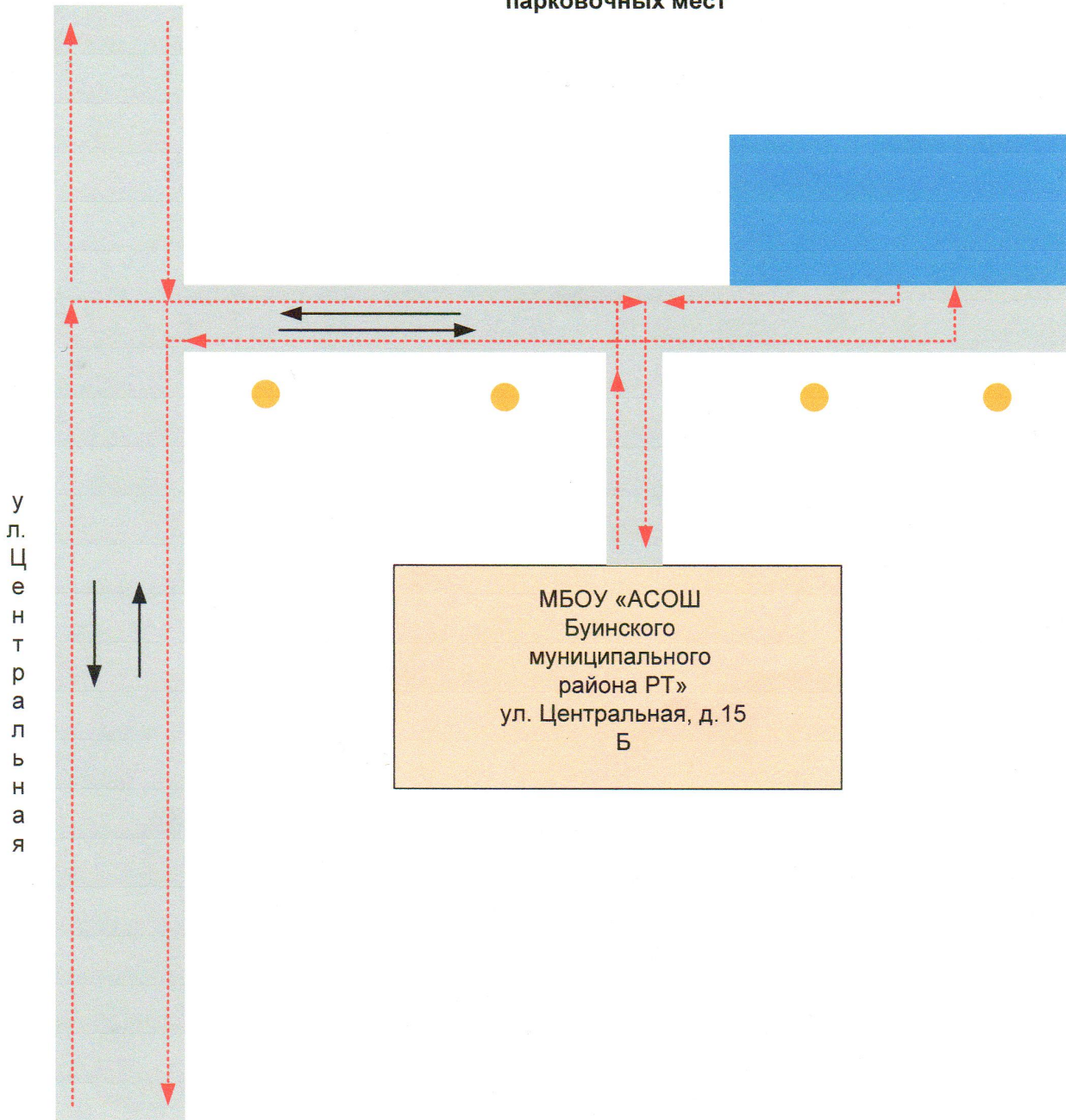
направление безопасного маршрута движения детей (обучающихся, воспитанников).

3. На схеме указано расположение остановок маршрутных транспортных средств и безопасные маршруты движения детей (обучающихся, воспитанников) от остановочного пункта к образовательного учреждения и обратно;

4. При наличии стоянки (парковочных мест) около образовательного учреждения, указывается место расположение и безопасные маршруты движения детей от парковочных мест к образовательному учреждению и обратно.

К схеме приложен план мероприятий по приведению существующей организации дорожного движения к организации дорожного движения, соответствующей нормативным техническим документам, действующим в области дорожного движения, по окончании реализации которого готовится новая схема.

2. Схема организации дорожного движения в непосредственной близости от образовательного учреждения с размещением соответствующих технических средств организации дорожного движения, маршрутов движения детей и расположения парковочных мест



У
л.
Ц
е
н
т
р
а
л
ь
н
а
я

МБОУ «АСОШ
Буинского
муниципального
района РТ»
ул. Центральная, д.15
Б

- ← → — Движение транспортных средств
- ⋯ → ← — Направление движения обучающихся
- — Искусственное освещение

■ — Парковка автобуса

Рекомендации к схеме пути движения транспортных средств к местам разгрузки/погрузки и рекомендуемые безопасные пути передвижения детей по территории образовательного учреждения

На схеме указано примерная траектория движения транспортных средств на территории образовательного учреждения, в том числе места погрузки/разгрузки, а также безопасный маршрут движения детей во время погрузочно-разгрузочных работ.

II. Информация об обеспечении безопасности перевозок детей специальным транспортным средством (автобусом).

Учреждение имеет школьный автобус

1. Общие сведения

Марка **Ford Transit**

Модель **TST41D**

Государственный регистрационный знак **У696СН 116rus**

Год выпуска **2014 год** Количество мест в автобусе **22**

Соответствие конструкции требованиям, предъявляемым к школьным автобусам
Школьный автобус соответствует всем требованиям

1. Сведения о водителе(ях) автобуса(сов)

Фамилия, имя, отчество, телефон	Дата принятия на работу	Стаж вождения ТС категории D	Дата предстоящего медицинского осмотра	Период проведения стажировки	Сроки повышения квалификации	Допущенные нарушения ПДД / в том числе через «Глонас»
Камалиев Фоат Сагитович	10.09.2015	30 лет	06.09.2019 г.	06.09.18- 08.09.18	1 класс	нет

2. Организационно-техническое обеспечение

1) Лицо, ответственное, за обеспечение безопасности дорожного движения (ФИО):
Назмсев Рамиль Ахматович назначено **2018**
году, прошло аттестацию

2) Организация проведения предрейсового медицинского осмотра водителя:

осуществляет Гафурова Гелюся Мансуровна, медсестра

(Ф.И.О. специалиста)

на основании договора, штатный работник ООО «Апастовское АТП»

действительного до бессрочный договор

3) Организация проведения предрейсового технического осмотра транспортного средства:

осуществляет ООО «Апастовское АТП», Гафурова Гелюся Мансуровна

(Ф.И.О. специалиста)

на основании договора

действительного до бессрочный договор

4) Дата очередного технического осмотра март 2019 года

5) Место стоянки автобуса в нерабочее время ООО «Апастовское АТП»,

меры, исключаящие несанкционированное использование 422400 г Буинск, Казанский тракт, 1 территория АТП

6) Место ремонта и технического обслуживания автобуса 422400 г Буинск, Казанский тракт, 1 территория АТП

7) Наличие и работоспособность алкозамка. Факты сработки нет

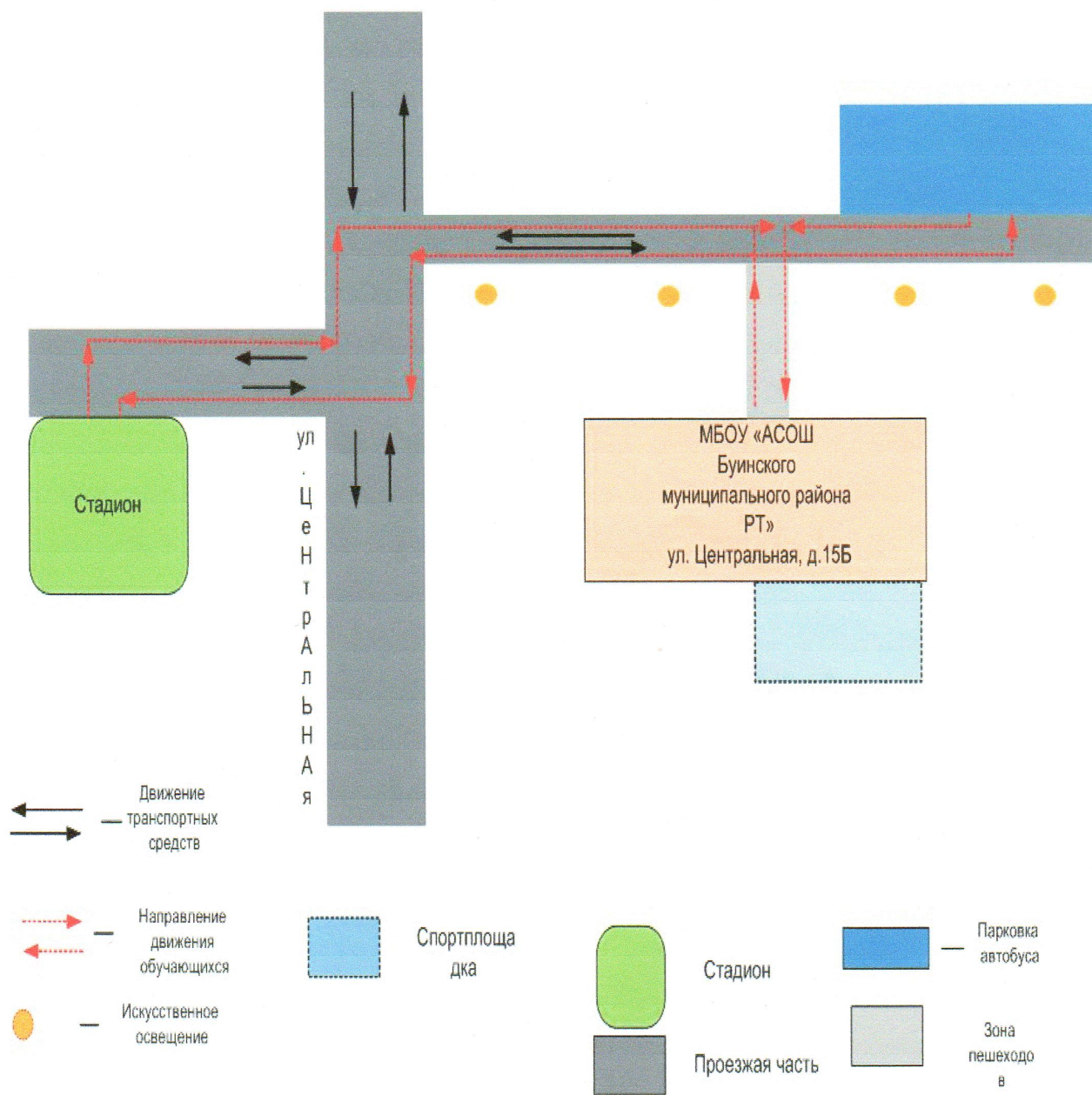
3. Сведения о владельце автобуса

Юридический адрес владельца: : 422455, РТ, с. Альшеево, ул. Центральная, 15
Б

Фактический адрес владельца: 422455, РТ, с. Альшеево, ул. Центральная, 15 Б

Телефон ответственного лица (84374) 3-83-61

3. Маршруты движения организованных групп детей от образовательного учреждения к стадиону, парку или спортивно-оздоровительному комплексу.



Рекомендации к с схеме маршрута движения автобуса до образовательного учреждения

На схеме указываются населенные пункты, через которые следует автобус образовательного учреждения, оборудованные места остановок для посадки и высадки детей в каждом населенном пункте и в иных местах по маршруту движения автобуса; непосредственно населенный пункт, где расположено образовательное учреждение.

На схеме указывается безопасный маршрут следования автобуса образовательного учреждения из пункта А в пункт В, а также обозначены:

- жилые дома населенных пунктов;
- здание образовательного учреждения;
- автомобильные дороги;
- дислокация существующих дорожных знаков на пути следования автобуса образовательного учреждения;
- пешеходные переходы, пересекающие проезжую часть маршрута движения автобуса образовательного учреждения;
- другие технические средства организации дорожного движения на маршруте движения автобуса образовательного учреждения.

Дополнительно, при наличии трудных (опасных) участков дорог по пути следования автобуса, представляется целесообразным давать их подробное описание с рекомендациями по безопасному преодолению.

Кроме того, рекомендуется дополнять паспорт фотоматериалами с изображением таких участков, а также с изображениями остановочных пунктов и мест ожидания.

В случаях, когда осуществляется перевозка детей специальным транспортным средством на экскурсии, спортивные соревнования, в детские оздоровительные лагеря, к месту сдачи государственной аттестации и единого государственного экзамена, Паспорт безопасности маршрута движения автобуса образовательного учреждения дополняется соответствующими схемами дополнительных маршрутов движения специального транспортного средства (автобуса).

Схема движения автотранспорта
из образовательного учреждения в г.БУИНСК



